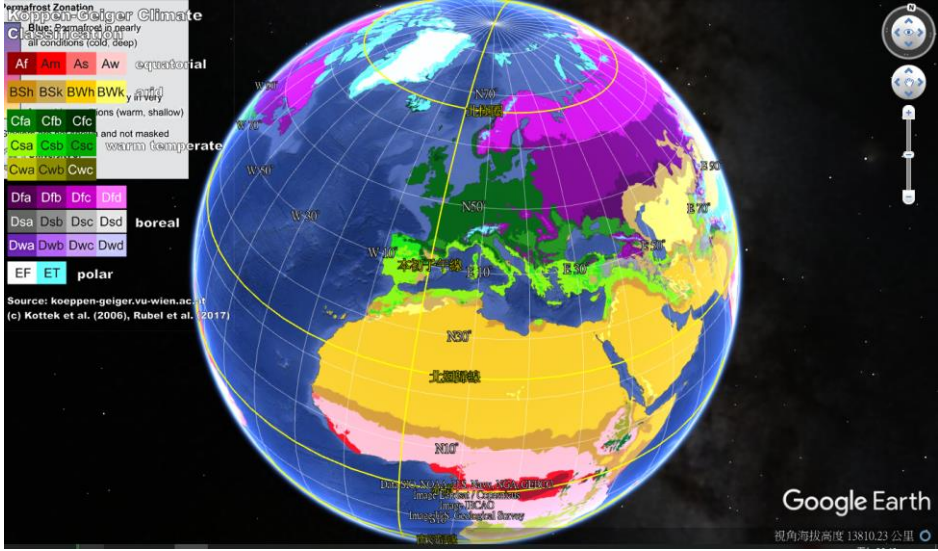
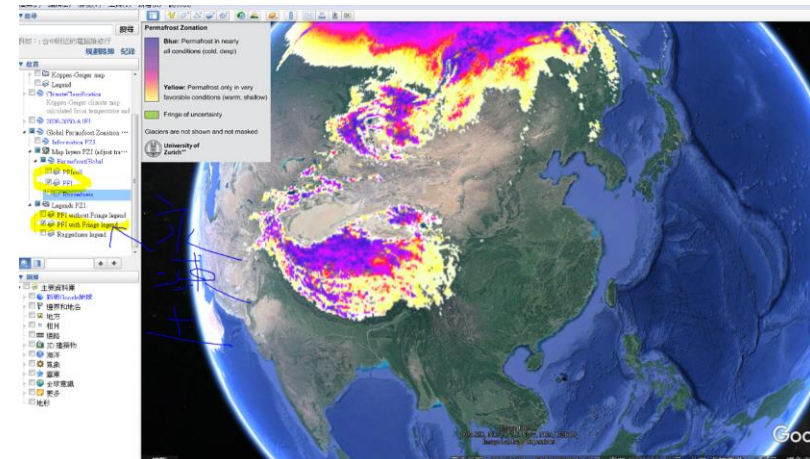
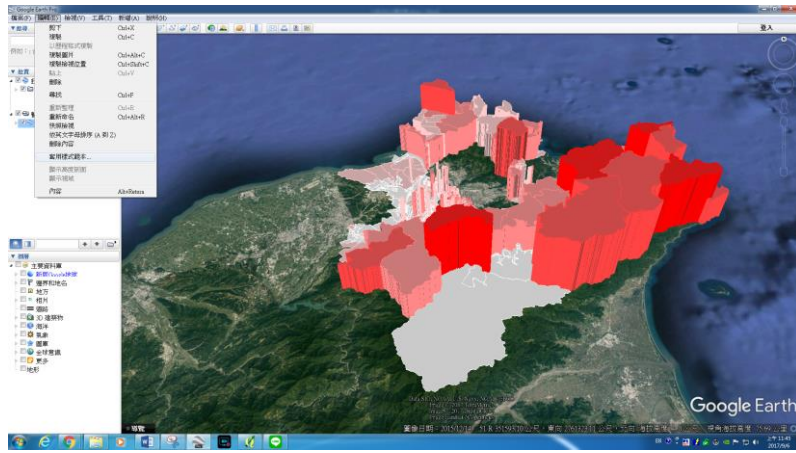


新北地理課程中心 106 學年度研習成效表

上課主題	主題一：以 GIS 活用 Open Data 資源 PDF Map 製作	時間與	107/9/6
		地點	地理 GIS 教室
講師	廖泫銘老師（中央研究院人文社會中心助技師）		
課程屬性	種子教師研習		
學習目標	1. 雲端 GIS 的認識與應用。 2. 向量圖層與 google earth 的結合。		
研習內容	1. 柯本氣候分類：奧地利維也納學術網站的雲端資源 （ http://koeppen-geiger.vu-wien.ac.at/contact.htm ）， a. 探討柯本氣候分類與高中地理（一）氣候分類的差異。 b. 探討全球暖化的全球氣候造成的變化 c. 利網站的資源套用在 google earth  2. 凍土： http://www.geo.uzh.ch/microsite/cryodata/pf_global/ a. 利用為蘇黎世大學的網站資源討論凍土與交通建設的關係，以及全球暖化下全球凍土的分布變化。 		

3. 利用社會經濟資料服務平台

(https://segis.moi.gov.tw/STAT/Web/Portal/STAT_PortalHome.aspx) 的資料繪製主題地圖。



研習相片

